"No solo nos apasionan el turismo y los viajes: queremos contribuir con nuestros proyectos a transformar esta actividad en una herramienta de desarrollo."

KmCero es un colectivo de especialistas en las áreas de gestión del patrimonio, comunicación audiovisual, desarrollo de productos, *marketing*, *branding*, *marketing* digital, diseño y desarrollo integral de aplicaciones móviles y webs, responsabilidad social empresarial y gestión de turismo sostenible.

Lima

Perú - Lima

Lima

Perú - Lima

Lima es la capital del Perú y la ciudad más grande del país, con más de 10 millones de habitantes. Estudios arqueológicos demuestran que sus alrededores fueron habitados hace 10 mil años y fue ocupada por diversas culturas.

Tiene una historia rica y continua, marcada por terremotos, batallas y movimientos masivos de inmigrantes, que la han configurado como el centro cultural más rico del país, y fue declarada Patrimonio de la Humanidad por la Unesco en 1998.



Proyecto: Generación de contenidos
Cliente: Ultimate Journeys - LimaTours

Lima

Perú - Lima

Proyecto: Generación de contenidos
Cliente: Ultimate Journeys - LimaTours

Lima

Perú - Lima

Proyecto: Generación de contenidos
Cliente: Ultimate Journeys - LimaTours

Lima

Perú - Lima

Proyecto: Generación de contenidos
Cliente: Ultimate Journeys - LimaTours

Lima

Perú - Lima

Proyecto: Generación de contenidos
Cliente: Ultimate Journeys - LimaTours

Lima

Perú - Lima

Proyecto: Generación de contenidos
Cliente: Ultimate Journeys - LimaTours

Lima

Perú - Lima

Santuario Nacional Los Manglares de Tumbes

Perú - Tumbes

El Santuario Nacional Los Manglares de Tumbes es un lugar único, pues alberga la mayor extensión de manglares del país. Este ecosistema toma su nombre del mangle, un árbol adaptado a las aguas de mucha salinidad y que crece solo en lugares inundados por el mar y la desembocadura de alguna fuente de agua dulce.

El valor de este ecosistema no solo se debe a su diversidad biológica, sino también a que muchas poblaciones obtienen beneficios directos a través de la extracción, comercialización y consumo del cangrejo del manglar, los langostinos y las conchas negras.

Proyecto: Generación de contenidos
Cliente: Ultimate Journeys - LimaTours

Santuario Nacional Los Manglares de Tumbes

Perú - Tumbes





Santuario Nacional Los

Manglares

de Tumbes

Perú - Tumbes

Santuario Nacional Los

Manglares

de Tumbes

Perú - Tumbes

Proyecto: Generación de contenidos
Cliente: Ultimate Journeys - LimaTours

Santuario Nacional Los Manglares de Tumbes

Perú - Tumbes

Proyecto: Generación de contenidos
Cliente: Ultimate Journeys - LimaTours

Parque Nacional Cerros de

Amotape

Perú - Tumbes

Parque Nacional Cerros de

Amotape

El Parque Nacional Cerros de Amotape es un área natural protegida que presenta características únicas en todo el país. Está atravesado por el río Tumbes —el único río navegable de la Costa— y presenta, en la margen derecha, el bosque tropical del Pacífico con toda su frondosa selva; mientras que, en su margen izquierda, se encuentra el bosque seco ecuatorial. Por ello, el parque tiene una flora y una fauna únicas; además, aquí se encuentra la mayor diversidad biológica y endémica del bosque seco del norte peruano.

Proyecto: Generación de contenidos
Cliente: Ultimate Journeys - LimaTours

Parque Nacional Cerros de

Amotape

Perú - Tumbes

Proyecto: Generación de contenidos
Cliente: Ultimate Journeys - LimaTours

Reserva Nacional de
Paracas
Perú - Ica
km
CERO

La Reserva Nacional de Paracas, ubicada en la provincia de Pisco, tiene una extensión de 335 mil hectáreas, de las cuales el 65% se compone de áreas marinas y el 35% de espacios costeros. Tiene uno de los mares y zonas desérticas más ricos del mundo, pues alberga una biodiversidad de más de 1260 especies.

Esta reserva se caracteriza por sus espectaculares paisajes naturales: acantilados esculpidos por el mar, playas de arena blanca, rocas y caracolas, así como tranquilas caletas de pesca artesanal.

Proyecto: Generación de contenidos
Cliente: Ultimate Journeys - LimaTours

Reserva Nacional de

Paracas

Perú - Ica





Reserva Nacional de
Paracas
Perú - Ica

Reserva Nacional de

Paracas

Perú - Ica



Proyecto: Generación de contenidos
Cliente: Ultimate Journeys - LimaTours

Cusco

Perú - Cusco

El Cusco es el principal centro turístico del Perú. Es considerado la Capital Arqueológica de América ya que conserva la mayor cantidad de monumentos arquitectónicos del imperio incaico.

El casco histórico de la ciudad fue declarado Patrimonio de la Humanidad por la Unesco en 1998.

Proyecto: Generación de contenidos
Cliente: Ultimate Journeys - LimaTours

Cusco

Perú - Cusco

Cusco

Perú - Cusco

Cusco

Perú - Cusco

Proyecto: Generación de contenidos
Cliente: Ultimate Journeys - LimaTours

Cusco

Perú - Cusco

Proyecto: Generación de contenidos
Cliente: Ultimate Journeys - LimaTours

Sacsayhuamán

Perú - Cusco

Sacsayhuamán

Perú - Cusco

Es el parque arqueológico más grande de la ciudad del Cusco; contiene 33 sitios arqueológicos en un área de más de tres hectáreas. Se necesitó más de 20 mil hombres para su construcción, la cual duró aproximadamente cincuenta años.

Sacsayhuamán es reconocido como uno de los conjuntos de estructuras megalíticas más impresionantes del mundo.

Proyecto: Generación de contenidos
Cliente: Ultimate Journeys - LimaTours

Sacsayhuamán

Perú - Cusco

Proyecto: Generación de contenidos
Cliente: Ultimate Journeys - LimaTours

Sacsayhuamán

Perú - Cusco

Proyecto: Generación de contenidos
Cliente: Ultimate Journeys - LimaTours

Chinchero

Perú - Cusco



Chinchero

Perú - Cusco

Uno de los pueblos más pintorescos del Valle Sagrado. Tiene una plaza principal impresionante, asentada sobre lo que fue un palacio inca; junto a ella se organiza una feria típica dominical donde aún se realizan prácticas antiguas de mercadeo y en donde se puede observar a la gente con la vestimenta tradicional de sus antepasados.

Proyecto: Chinchero
Cliente: Patronato LimaTours

Chinchero

Perú - Cusco

Proyecto: Chinchero
Cliente: Patronato LimaTours

Chinchero

Perú - Cusco

Proyecto: Chinchero
Cliente: Patronato LimaTours

Chinchero

Perú - Cusco

Proyecto: Chinchero
Cliente: Patronato LimaTours

Písac

Perú - Cusco

Písac

Perú - Cusco

Su arquitectura colonial y angostas calles invitan a perderse en ella recorriendo y visitando sus pequeños comercios y saboreando platos cocidos en hornos a leña. En la plaza central se desarrolla, desde hace cientos de años, el mercado, espacio de comercio e intercambio donde se puede comprar desde textiles, manteles y vestimenta, hasta joyas de plata y piedra, o juguetes.

A 3300 m.s.n.m. se ubica el sitio arqueológico del mismo nombre, compuesto por un sistema de irrigación, un observatorio astronómico, un reloj solar y una notable muestra de andenería inca en el Valle Sagrado.

Proyecto: Sesión de fotos y video
Cliente: REI Adventures



Písac

Perú - Cusco

Proyecto: Sesión de fotos y video
Cliente: REI Adventures

Písac

Perú - Cusco

Proyecto: Sesión de fotos y video
Cliente: REI Adventures

Salineras de

Māras

Perú - Cusco

Salineras de

Māras

Perú - Cusco

Explotadas desde antes de la época incaica, son aproximadamente 3 mil piscinas construidas sobre la ladera de la montaña de Qaqawiñay. Se sabe que los incas las utilizaban y que, desde esa época, las parcelas son heredadas de generación en generación por las familias de la comunidad.
De ahí se extrae la sal rosada de maras, muy apreciada a nivel mundial por su baja concentración de cloruro de sodio.

Proyecto: Sesión de fotos y video
Cliente: Explora Valle Sagrado

Salineras de

Maras

Perú - Cusco

Proyecto: Sesión de fotos y video
Cliente: Explora Valle Sagrado

Comunidad de

Misminay

Perú - Cusco

Comunidad de

Misminay

Perú - Cusco

Esta comunidad del distrito de Maras es un lugar perfecto para el turismo rural comunitario. Sus habitantes están siempre dispuestos a recibir visitantes y mostrarles sus tradiciones, desde su vestimenta y bailes típicos, hasta su comida y técnicas ancestrales de cultivo y construcción. Puede recorrerse tanto a pie como en bicicleta, y a muy pocos metros del lugar hay un mirador desde donde se puede observar Moray.

Proyecto: Realización de video y fotos
Cliente: WINGS - Condor Travel

Comunidad de

Misminay

Perú - Cusco

Proyecto: Realización de video y fotos
Cliente: WINGS - Condor Travel

Comunidad de

Misminay

Perú - Cusco

Proyecto: Realización de video y fotos
Cliente: WINGS - Condor Travel

Comunidad de

Misminay

Perú - Cusco

Proyecto: Realización de video y fotos
Cliente: WINGS - Condor Travel

Moray

Perú - Cusco

Moray

Perú - Cusco

Es uno de los sitios arqueológicos incas más impresionantes, no solo por su belleza sino por ser evidencia del grado de precisión con el que trabajaban la agricultura. Los investigadores coinciden en que Moray fue un gran centro de investigación agrícola.

Sus cuatro grandes andenes circulares están compuestos por terrazas de distinto diámetro, una dentro de la otra. Ubicadas a diferente altura, estas terrazas generan microclimas distintos que les permitieron simular hasta veinte zonas diferentes de cultivo.

Proyecto: Sesión de fotos y video
Cliente: Explora Valle Sagrado

Moray

Perú - Cusco

Proyecto: Sesión de fotos y video
Cliente: Explora Valle Sagrado

Moray

Perú - Cusco

Proyecto: Sesión de fotos y video
Cliente: Explora Valle Sagrado

Ollantaytambo

Perú - Cusco

Ollantaytambo

Perú - Cusco

Este pueblo del Valle de Urubamba es el único que mantiene el trazo urbano realizado por los incas; por ello, se le conoce como “pueblo inca viviente”.

Ollantaytambo fue uno de los últimos refugios durante el periodo de colonización española en la zona. Sus calles y los muros de las casas se conservan empedrados y por el pueblo aún circulan canales de agua de la época inca.

Cerca de la plaza principal, se encuentra el Complejo Arqueológico de Ollantaytambo, centro militar, religioso y agrícola de los incas. Su tamaño monumental es impresionante y la ubicación elegida para su construcción fue estratégica, pues al estar en una montaña, los edificios construidos permitieron tener el control de quienes circulaban por el valle.

Proyecto: Sesión de fotos y video
Cliente: REI Adventures

Ollantaytambo

Perú - Cusco

Proyecto: Sesión de fotos y video
Cliente: REI Adventures

Huilloc

Perú - Cusco

Huilloc

Perú - Cusco

Huilloc es una comunidad tradicional del Valle Sagrado ubicada a treinta minutos del distrito de Ollantaytambo. Los habitantes conservan su cultura, tradición y formas de vida local desde hace más de quinientos años, como si el tiempo se hubiera detenido. Hoy es posible visitar este lugar, interactuar con sus pobladores y conocer de cerca sus costumbres.

Proyecto: Realización de video y fotos
Cliente: Patronato LimaTours

Huilloc

Perú - Cusco

Proyecto: Realización de video y fotos
Cliente: Patronato LimaTours

Huilloc

Perú - Cusco

Proyecto: Realización de video y fotos
Cliente: Patronato LimaTours

Lares

Perú - Cusco



Lares

Perú - Cusco

Este valle se encuentra entre la vertiente oriental de los Andes y la zona norte de la cordillera Urubamba. Sus paisajes sorprenden con hermosas lagunas glaciales y cálidas quebradas subtropicales, donde vive una gran variedad de vegetación y fauna silvestre.

Está rodeado de los nevados Verónica, Sawasiray, Pitusiray y Chicón. Aquí habitan pequeñas comunidades de agricultores quechuohablantes, quienes mantienen sus costumbres de pastoreo de llamas y alpacas, cultivo de tubérculos y producción de tejidos.

Proyecto: Sesión de fotos y video
Cliente: REI Adventures

Lares

Perú - Cusco

Proyecto: Sesión de fotos y video
Cliente: REI Adventures

Lares

Perú - Cusco

Proyecto: Sesión de fotos y video
Cliente: REI Adventures

Andahuaylillas

Perú - Cusco

Andahuaylillas

Perú - Cusco

Pequeño pueblo conocido por albergar una de las iglesias más hermosas del Perú. La iglesia de San Pedro Apóstol, de estilo barroco andino, se caracteriza por los detalles de los murales, cuadros, retablos y altares.

Proyecto: Realización de video
Cliente: La Ruta del Barroco Andino

Andahuaylillas

Perú - Cusco

Proyecto: Realización de video
Cliente: La Ruta del Barroco Andino

Andahuaylillas

Perú - Cusco

Andahuaylillas

Perú - Cusco

Proyecto: Realización de video
Cliente: La Ruta del Barroco Andino

km
CERO
Ausangate
Perú - Cusco

Ausangate

Perú - Cusco

El nevado Ausangate es el *apu* (montaña sagrada) más importante del Cusco, se ubica en la cordillera de Vilcanota y su cima alcanza los 6384 m.s.n.m.

La ruta de *trekking* que lo rodea ofrece paisajes impresionantes conformados por glaciares, lagunas y planicies, así como por pueblos y culturas ancestrales.

Proyecto: Filmación sobre el apu *Ausangate*
Cliente: Andean Lodges



Ausangate

Perú - Cusco

Proyecto: Filmación sobre el apu Ausangate
Cliente: Andean Lodges

Ausangate

Perú - Cusco

Proyecto: Filmación sobre el apu *Ausangate*
Cliente: Andean Lodges

Intipata

Perú - Cusco

Intipata

Perú - Cusco

Intipata es uno de los sitios arqueológicos más importantes del camino inca a Machu Picchu. Está conformado por un conjunto de andenes construidos en la ladera de una montaña, que están adaptados perfectamente al entorno natural.

Junto con los andenes, puede verse también canales de riego que conectan y abastecen de agua a los distintos niveles.



Proyecto: Generación de contenidos
Cliente: Ultimate Journeys - LimaTours

Intipata

Perú - Cusco

Proyecto: Generación de contenidos
Cliente: Ultimate Journeys - LimaTours

Intipata

Perú - Cusco

Proyecto: Generación de contenidos
Cliente: Ultimate Journeys - LimaTours

Phuyupatamarca

Perú - Cusco



Phuyupatamarca

Perú - Cusco

Imponentes vestigios arqueológicos, que son la parte final del camino inca a Machu Picchu, marcan el ingreso del bosque de nubes a la selva alta.

Proyecto: Generación de contenidos
Cliente: Ultimate Journeys - LimaTours

Phuyupatamarca

Perú - Cusco

Proyecto: Generación de contenidos
Cliente: Ultimate Journeys - LimaTours

Phuyupatamarca

Perú - Cusco

Proyecto: Generación de contenidos
Cliente: Ultimate Journeys - LimaTours

Choquequirao

Perú - Cusco

Choquequirao

Perú - Cusco

Complejo arquitectónico del periodo inca ubicado en la cima y las laderas de una montaña sobre el río Apurímac. Choquequirao tiene una extensión de 2 mil hectáreas en donde se puede encontrar recintos habitacionales, terrazas de cultivos, espacios ceremoniales, arquitectura hidráulica, entre otros. Llegar a este lugar implica una intensa pero gratificante caminata de dos días, en la que se transita por una variedad de pisos ecológicos con muchas especies de flora y fauna.

Proyecto: Realización de fotos y video
Cliente: LIV Adventures - Condor Travel



Choquequirao

Perú - Cusco

Choquequirao

Perú - Cusco



Proyecto: Realización de fotos y video
Cliente: LIV Adventures - Condor Travel

Choquequirao

Perú - Cusco

Proyecto: Realización de fotos y video
Cliente: LIV Adventures - Condor Travel

Tres

Cañones

Perú - Cusco



Tres

Cañones

Perú - Cusco

Esta Área de Conservación Regional es un complejo geológico y punto de confluencia de tres importantes ríos: Apurímac, Callumani y Cerritambo. Debido a la erosión causada por los ríos, se han formado farallones impresionantes que alcanzan los 250 metros de altura. Además de las formaciones rocosas, puede apreciarse también un complejo arqueológico del periodo inca.

Proyecto: Realización de video y fotos
Cliente: 2enRuta

Tres

Cañones

Perú - Cusco

Proyecto: Realización de video y fotos
Cliente: 2enRuta

Tres

Cañones

Perú - Cusco

Proyecto: Realización de video y fotos
Cliente: 2enRuta

Arequipa

Perú - Arequipa

Arequipa

Perú - Arequipa

Conocida como la Ciudad Blanca, pues sus calles, plazas, monasterios e iglesias han sido construidos con sillar, una roca proveniente de canteras volcánicas. La ciudad es custodiada por el volcán Misti (5822 m.s.n.m.) y a dos horas se encuentra el cañón del Colca.

Proyecto: Generación de contenidos
Cliente: Ultimate Journeys - LimaTours

Arequipa

Perú - Arequipa

Proyecto: Generación de contenidos
Cliente: Ultimate Journeys - LimaTours



Arequipa

Perú - Arequipa

Proyecto: Generación de contenidos
Cliente: Ultimate Journeys - LimaTours

Qhapaq Ñan

Perú

Qhapaq Ñan

Perú

El Qhapaq Ñan o Camino Inca es una extensa red de caminos perfeccionada por los incas que tuvo por objetivo unir los diversos pueblos del Tawantinsuyu para una eficiente administración de los recursos existentes a lo largo del territorio andino. Gracias al Qhapaq Ñan, los incas llegaron a comunicar temporal y espacialmente la gran diversidad histórica, natural y cultural del territorio que hoy forma parte de Colombia, Ecuador, Perú, Bolivia, Chile y Argentina.

Proyecto: Realización de video sobre el Qhapaq Ñan
Cliente: SA Expeditions - Nick Stanziano (The Great Inca Trail)



Qhapaq Ñan

Perú

Proyecto: Realización de video sobre el Qhapaq Ñan
Cliente: SA Expeditions - Nick Stanziano (The Great Inca Trail)

Qhapaq Ñan

Perú

Proyecto: Realización de video sobre el Qhapaq Ñan
Cliente: SA Expeditions - Nick Stanziano (The Great Inca Trail)

Reserva Nacional Tambopata

Perú - Madre de Dios

Reserva Nacional Tambopata

Perú - Madre de Dios

Es un área protegida donde se conserva la flora, la fauna y los procesos ecológicos de la selva húmeda tropical. La cuenca del río Tambopata tiene una diversidad biológica impresionante, una de las más grandes del mundo.

Proyecto: Filmación de video
Cliente: Rainforest Expeditions

Reserva Nacional Tambopata

Perú - Madre de Dios

Reserva Nacional Tambopata

Perú - Madre de Dios



Reserva Nacional

Pacaya Samiria

Perú - Loreto

Es la segunda área natural protegida más extensa del país, con 20,800 kilómetros cuadrados, lo que se traduce en el 1.5% del territorio peruano. Es conocida como "la selva de los espejos" por el efecto reflectante que tienen sus aguas limpias sobre el bosque. En su interior conserva bosques vírgenes donde viven más de 527 especies de aves, 102 de mamíferos, 69 de reptiles, 58 de anfibios, 269 de peces y 1025 especies vegetales.

Proyecto: Filmación de video
Cliente: Rainforest Expeditions

Reserva Nacional

Pacaya Samiria

Perú - Loreto

Proyecto: Filmación de video
Cliente: Rainforest Expeditions

Reserva Nacional

Pacaya Samiria

Perú - Loreto

Proyecto: Filmación de video
Cliente: Landed

Reserva Nacional

Pacaya Samiria

Perú - Loreto

Proyecto: Filmación de video
Cliente: Landed

Reserva Nacional

Pacaya Samiria

Perú - Loreto

Proyecto: Filmación de video
Cliente: Landed

Reserva Nacional

Pacaya Samiria

Perú - Loreto



Proyecto: Filmación de video
Cliente: Landed

Torres del Paine

Chile - Región Magallanes

Torres del **Paine**

Chile - Región Magallanes

Este parque nacional se ubica a 154 kilómetros al norte de Puerto Natales, en la Patagonia chilena. Es un paraíso de 227,300 hectáreas y geografía excepcional con imponentes macizos, bosques vírgenes y lagos de color turquesa; uno de los parajes más hermosos del planeta.

Proyecto: Realización de fotos y video
Cliente: Explora Patagonia

Torres del Paine

Chile - Región Magallanes

Torres del **Paine**

Chile - Región Magallanes

Proyecto: Realización de fotos y video
Cliente: Explora Patagonia

Torres del **Paine**

Chile - Región Magallanes

Proyecto: Realización de fotos y video
Cliente: Explora Patagonia

Torres del Paine

Chile - Región Magallanes

Torres del Paine

Chile - Región Magallanes

Torres del **Paine**

Chile - Región Magallanes

Proyecto: Realización de fotos y video
Cliente: Explora Patagonia

Torres del Paine

Chile - Región Magallanes

Machu Picchu

Perú - Cusco

Machu Picchu

Perú - Cusco

Es la ciudadela inca más famosa del mundo. Ubicada a 110 kilómetros al noreste del Cusco, en la provincia de Urubamba, es una joya arquitectónica compuesta por templos, andenes y canales de agua.

Se ubica dentro del Santuario Histórico de Machu Picchu, un área protegida que abarca el sitio arqueológico e importantes ecosistemas con gran valor ambiental, por lo que fue declarado Patrimonio de la Humanidad por la Unesco en 1983.



Proyecto: Generación de contenidos
Cliente: Ultimate Journeys - LimaTours

Machu Picchu

Perú - Cusco

Proyecto: Generación de contenidos
Cliente: Ultimate Journeys - LimaTours

Machu Picchu

Perú - Cusco

Proyecto: Generación de contenidos
Cliente: Ultimate Journeys - LimaTours

km
CERO

km
CERO